
183
182
181
180
179
178
177
Rzędne terenu
Rzędne drogi
Odsunięcia od osi
183
182
181
180
179
178
177
Rzędne terenu
Rzędne drogi
Odsunięcia od osi
183
182
181
180
179
178
177
Rzędne terenu
Rzędne drogi
Odsunięcia od osi

przekrój 73 odc.090 km 2+440.00

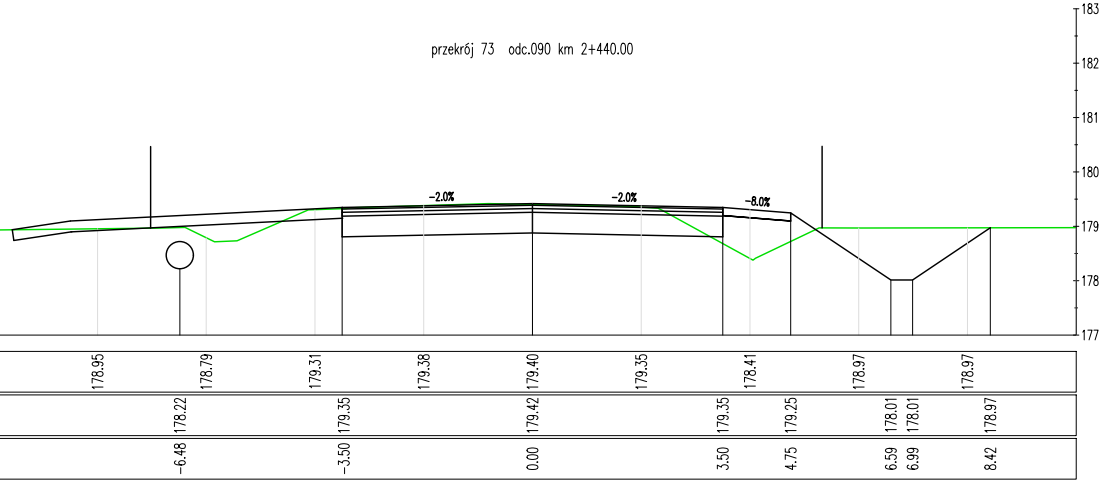
183
182
181
180
179
178
177
-2.0%
-2.0%
-8.0%
178.95
178.79
179.31
179.38
179.40
179.35
178.41
178.97
178.97
178.22
179.35
179.42
179.35
179.25
178.01
178.01
178.97
-6.48
-3.50
0.00
3.50
4.75
6.59
6.99
8.42

przekrój 74 odc.090 km 2+460.00

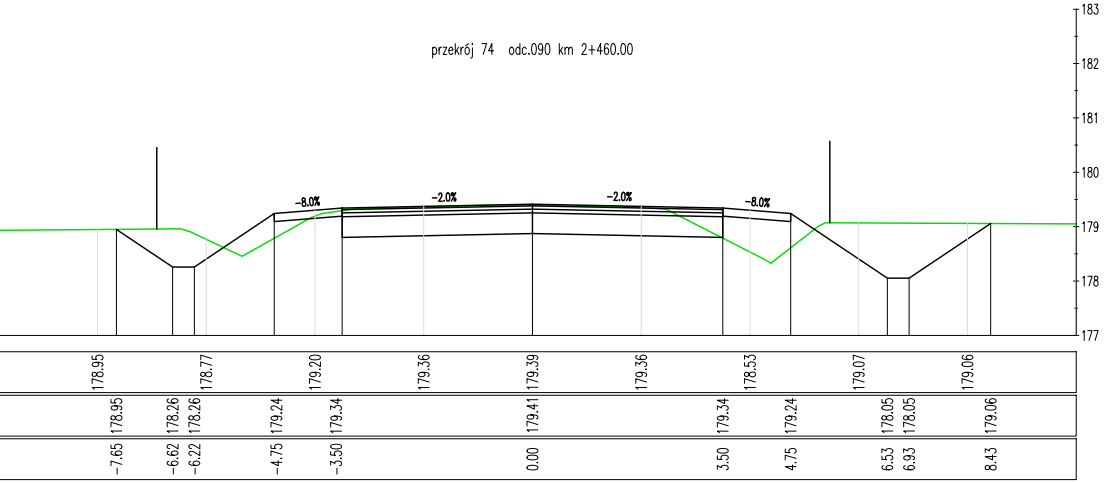
183
182
181
180
179
178
177
-8.0%
-2.0%
-2.0%
-8.0%
178.95
178.77
179.20
179.36
179.39
179.36
178.53
179.07
179.06
178.95
178.26
178.26
179.24
179.34
179.41
179.34
179.24
178.05
178.05
179.06
-7.65
-6.62
-6.22
-4.75
-3.50
0.00
3.50
4.75
6.53
6.93
8.43

przekrój 75 odc.090 km 2+480.00

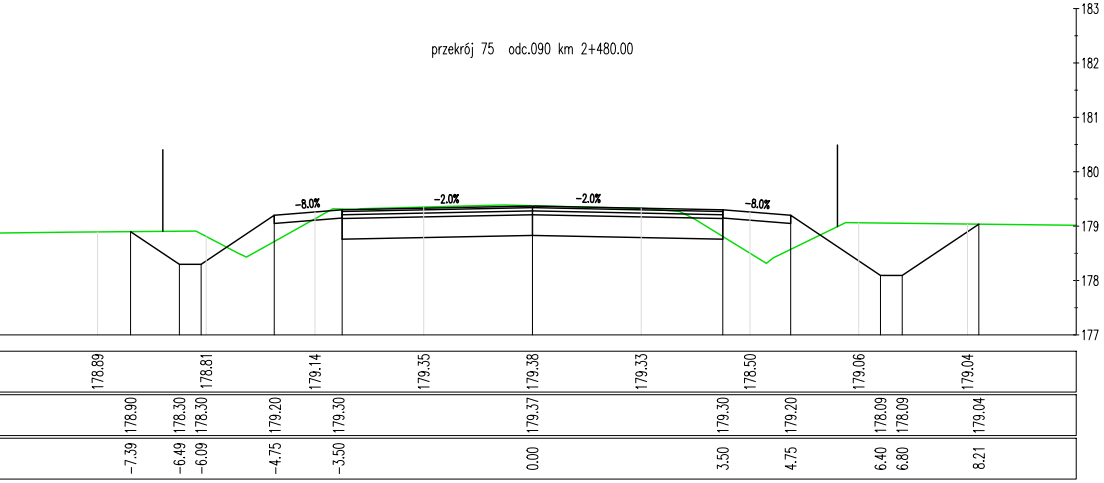
183
182
181
180
179
178
177
-8.0%
-2.0%
-2.0%
-8.0%
178.89
178.81
179.14
179.35
179.38
179.33
178.50
179.06
179.04
178.90
178.30
178.30
179.20
179.30
179.37
179.30
179.20
178.09
178.09
179.04
-7.39
-6.49
-6.09
-4.75
-3.50
0.00
3.50
4.75
6.40
6.80
8.21

przekrój 76 odc.090 km 2+500.00

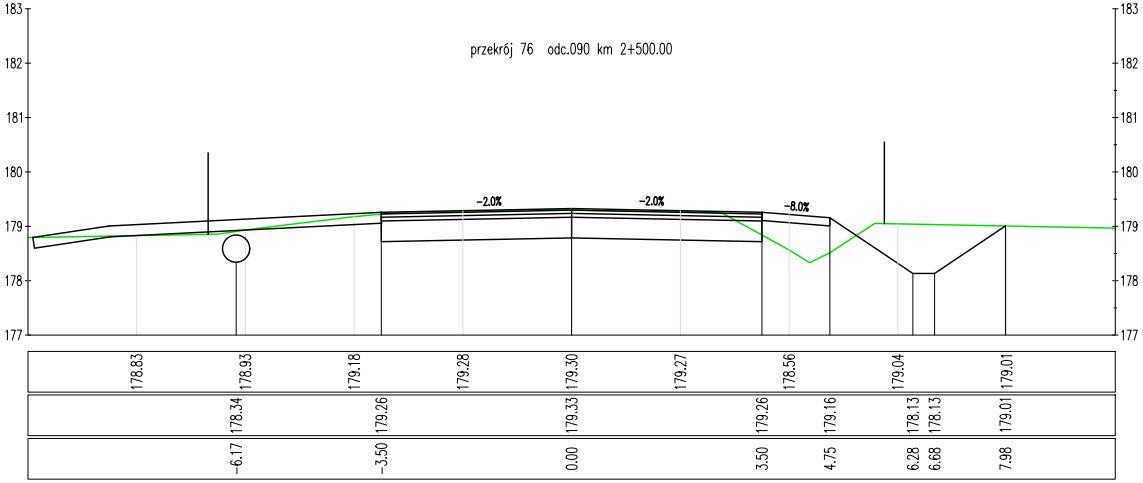
183
182
181
180
179
178
177
-2.0%
-2.0%
-8.0%
178.83
178.93
179.18
179.28
179.30
179.27
178.56
179.04
179.01
178.34
179.26
179.33
179.26
179.16
178.13
178.13
179.01
-6.17
-3.50
0.00
3.50
4.75
6.28
6.68
7.98

przekrój 77 odc.090 km 2+520.00


183
182
181
180
179
178
177
-8.0%
-2.0%
-2.0%
-8.0%
178.64
178.62
178.95
179.25
179.27
179.24
178.73
178.89
178.90
178.64
178.88
178.38
178.38
179.11
179.21
179.28
179.21
179.11
178.17
178.17
178.90
-7.74
-7.19
-6.25
-5.85
-4.75
-3.50
0.00
3.50
4.75
6.15
6.55
7.63

przekrój 78 odc.090 km 2+540.00

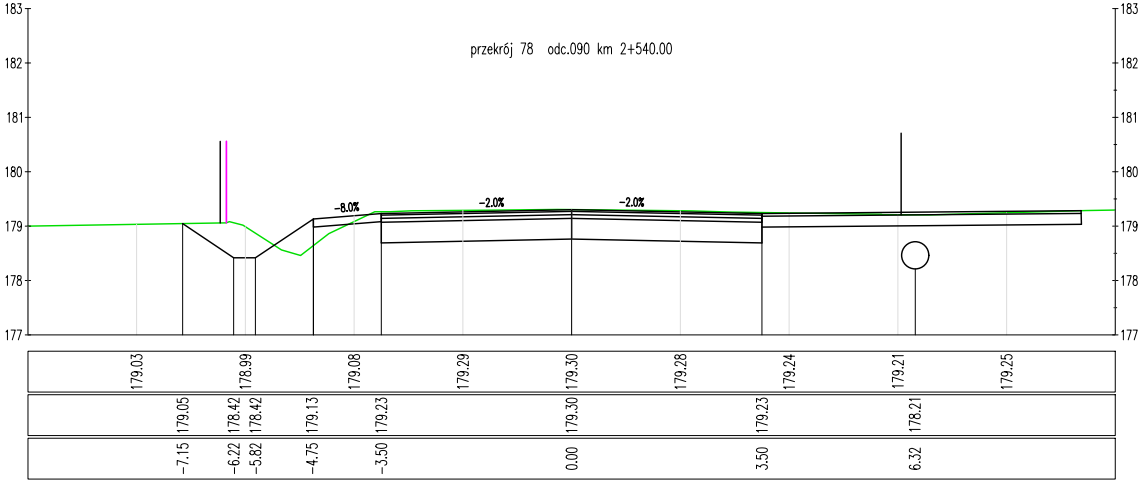
183
182
181
180
179
178
177
-8.0%
-2.0%
-2.0%
179.03
178.99
179.08
179.29
179.30
179.28
179.24
179.21
179.25
179.05
178.42
178.42
179.13
179.23
179.30
179.23
178.21
-7.15
-6.22
-5.82
-4.75
-3.50
0.00
3.50
6.32

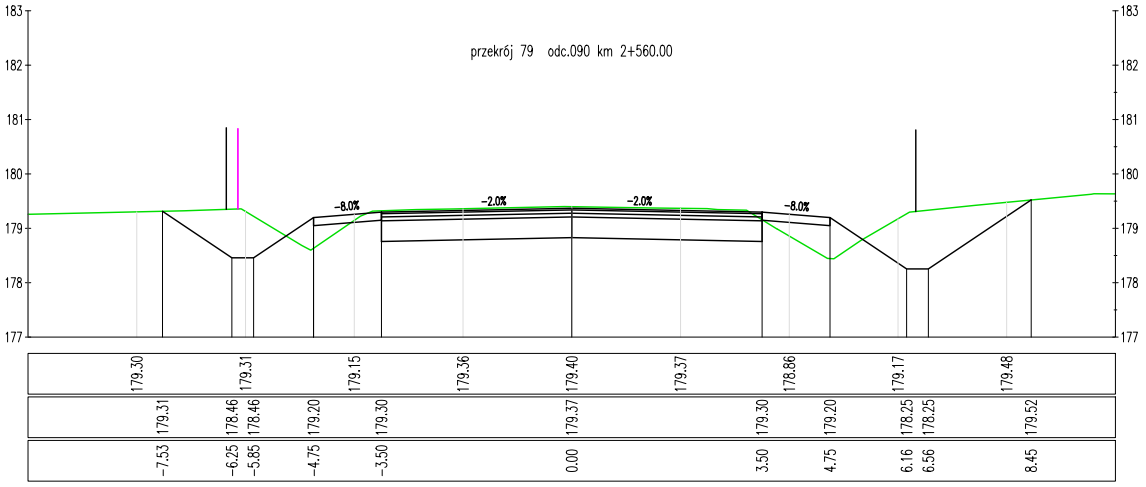
przekrój 79 odc.090 km 2+560.00
183
182
181
180
179
178
177
-8.0%
-2.0%
-2.0%
-8.0%
179.30 179.31 179.15 179.36 179.40 179.37 178.86 179.17 179.48
179.31 178.46 178.46 179.20 179.30 179.37 179.30 179.20 178.25 178.25 179.52
-7.53 -6.25 -5.85 -4.75 -3.50 0.00 3.50 4.75 6.16 6.56 8.45

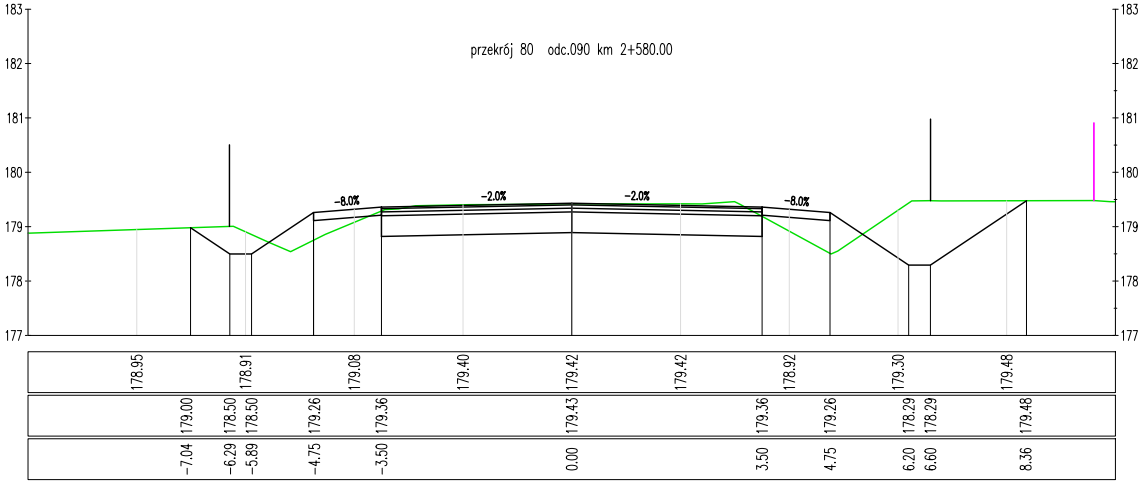
przekrój 80 odc.090 km 2+580.00
183
182
181
180
179
178
177
-8.0%
-2.0%
-2.0%
-8.0%
178.95 178.91 179.08 179.40 179.42 179.42 178.92 179.30 179.48
179.00 178.50 178.50 179.26 179.36 179.43 179.36 179.26 178.29 178.29 179.48
-7.04 -6.29 -5.89 -4.75 -3.50 0.00 3.50 4.75 6.20 6.60 8.36

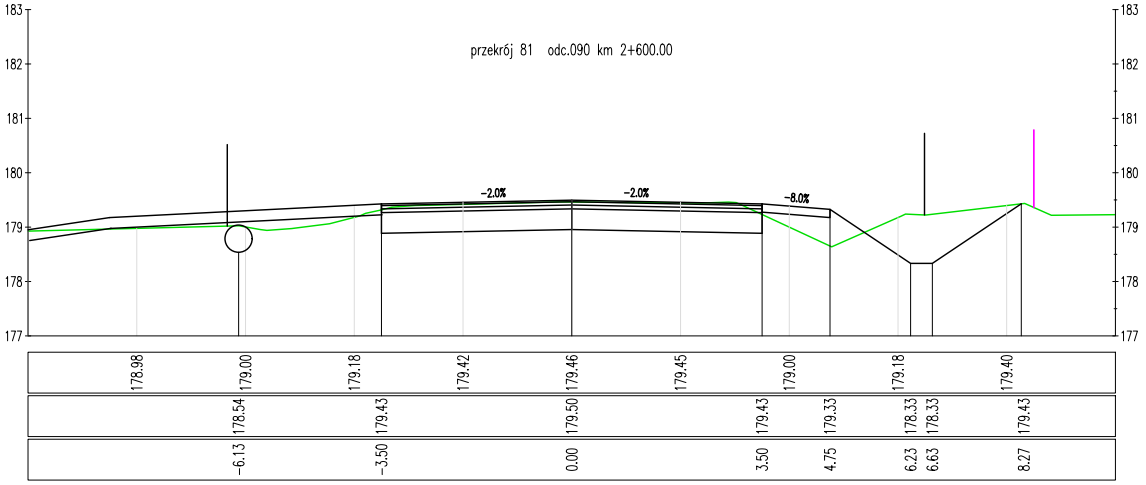
przekrój 81 odc.090 km 2+600.00
183
182
181
180
179
178
177
-2.0%
-2.0%
-8.0%
178.98 179.00 179.18 179.42 179.46 179.45 179.00 179.18 179.40
178.54 179.43 179.50 179.43 179.33 178.33 178.33 179.43
-6.13 -3.50 0.00 3.50 4.75 6.23 6.63 8.27


przekrój 82 odc.090 km 2+620.00
183
182
181
180
179
178
177
-8.0%
-2.0%
-2.0%
-8.0%
178.98 179.02 179.19 179.52 179.55 179.54 179.16 179.11 179.35
179.00 178.58 178.58 179.37 179.47 179.54 179.47 179.37 178.37 178.37 179.36
-6.97 -6.34 -5.94 -4.75 -3.50 0.00 3.50 4.75 6.24 6.64 8.11


przekrój 83 odc.090 km 2+634.49
183
182
181
180
179
178
177
-8.0%
-2.0%
-2.0%
179.08 179.11 179.15 179.50 179.53 179.54 179.34 179.19 179.44
179.10 178.61 178.61 179.38 179.48 179.55 179.48 179.38 178.40 178.40 179.44
-7.03 -6.30 -5.90 -4.75 -3.50 0.00 3.50 4.75 6.21 6.61 8.16

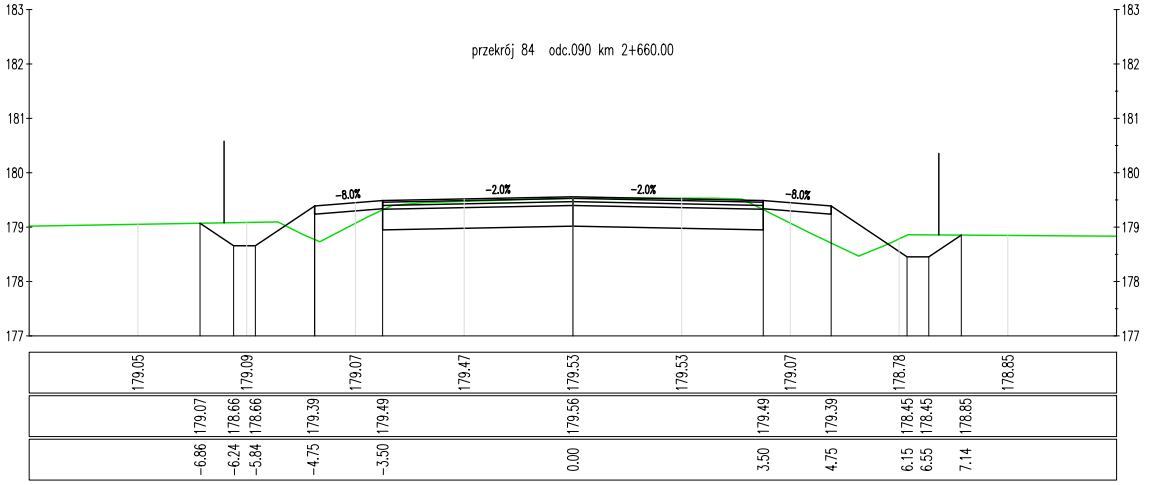
przekrój 84 odc.090 km 2+660.00
183
182
181
180
179
178
177
-8.0%
-2.0%
-2.0%
-8.0%
179.05 179.09 179.07 179.47 179.53 179.53 179.07 178.78 178.85
179.07 178.66 178.66 179.39 179.49 179.56 179.49 179.39 178.45 178.45 178.85
-6.86 -6.24 -5.84 -4.75 -3.50 0.00 3.50 4.75 6.15 6.55 7.14

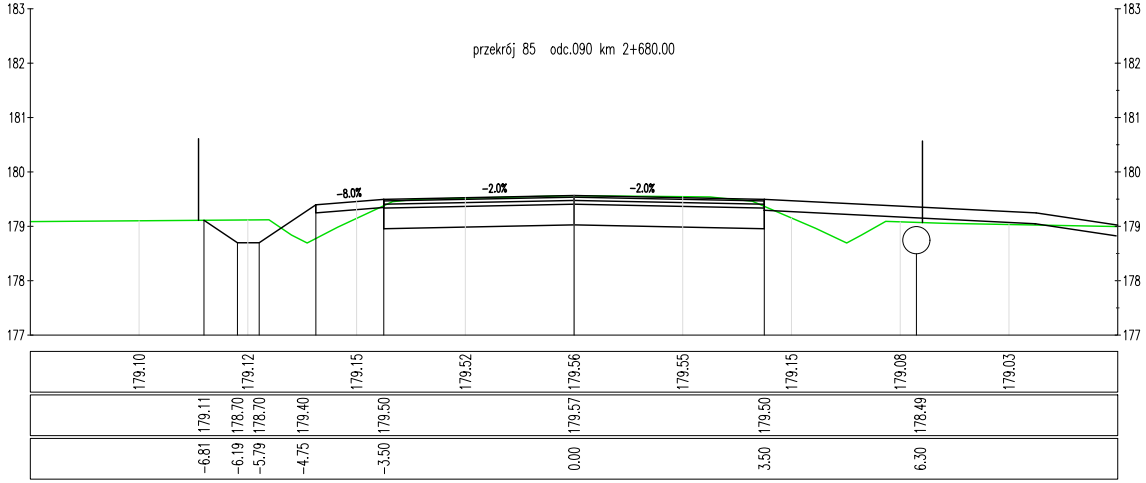

przekrój 85 odc.090 km 2+680.00

183
182
181
180
179
178
177
-8.0%
-2.0%
-2.0%
179.10 179.12 179.15 179.52 179.56 179.55 179.15 179.08 179.03
179.11 178.70 178.70 179.40 179.50 179.57 179.50 178.49
-6.81 -6.19 -5.79 -4.75 -3.50 0.00 3.50 6.30

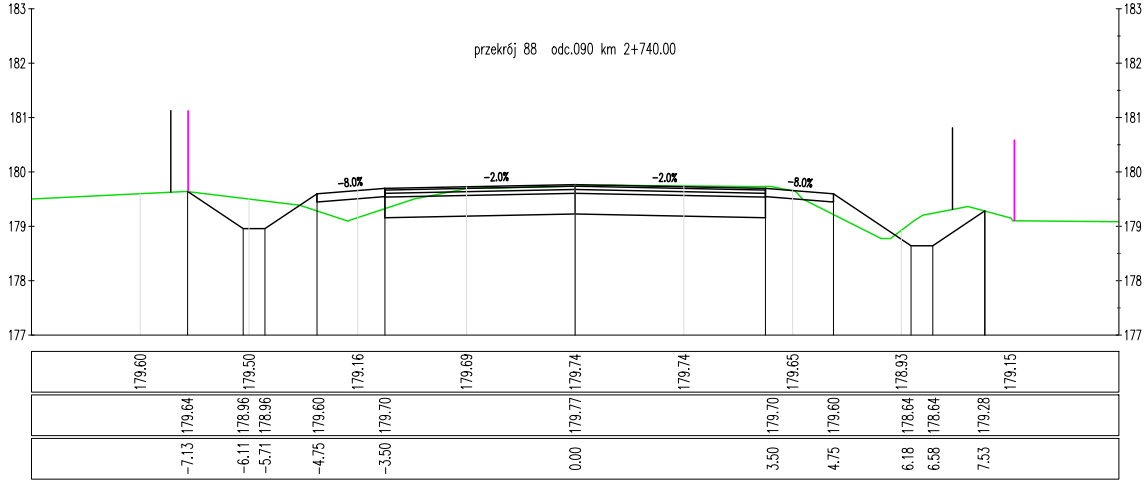

przekrój 88 odc.090 km 2+740.00

183
182
181
180
179
178
177
-8.0%
-2.0%
-2.0%
-8.0%
179.60 179.50 179.16 179.69 179.74 179.74 179.65 178.93 179.15
179.64 178.96 178.96 179.60 179.70 179.77 179.70 179.60 178.64 178.64 179.28
-7.13 -6.11 -5.71 -4.75 -3.50 0.00 3.50 4.75 6.18 6.58 7.53

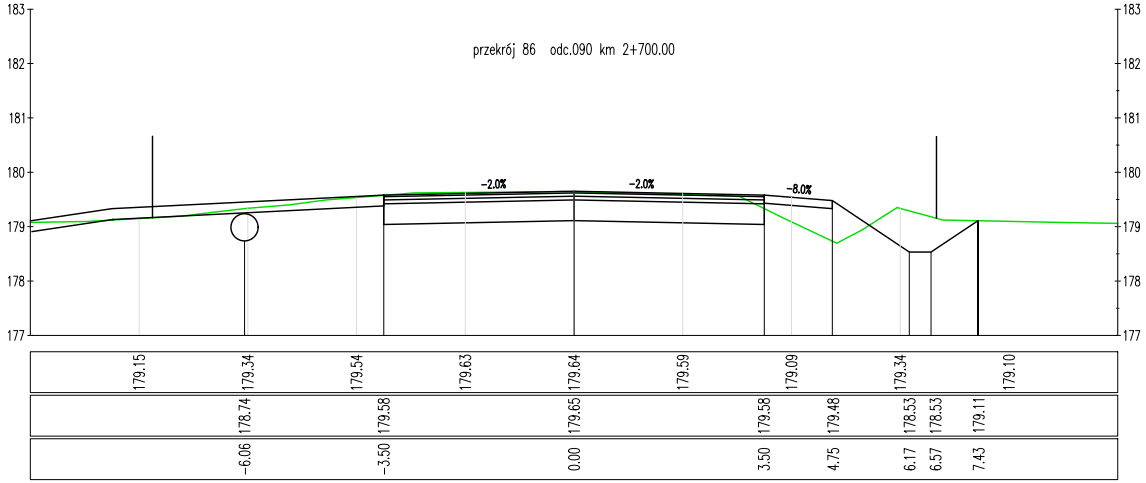

przekrój 86 odc.090 km 2+700.00

183
182
181
180
179
178
177
-2.0%
-2.0%
-8.0%
179.15 179.34 179.54 179.63 179.64 179.59 179.09 179.34 179.10
178.74 179.58 179.65 179.58 179.48 178.53 178.53 179.11
-6.06 -3.50 0.00 3.50 4.75 6.17 6.57 7.43

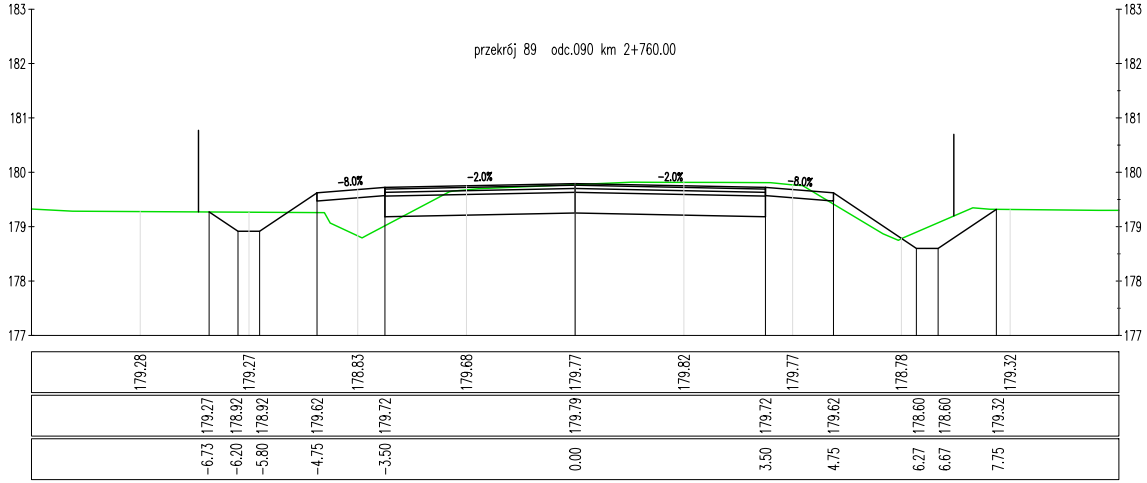

przekrój 89 odc.090 km 2+760.00

183
182
181
180
179
178
177
-8.0%
-2.0%
-2.0%
-8.0%
179.28 179.27 178.83 179.68 179.77 179.82 179.77 178.78 179.32
179.27 178.92 178.92 179.62 179.72 179.79 179.72 179.62 178.60 178.60 179.32
-6.73 -6.20 -5.80 -4.75 -3.50 0.00 3.50 4.75 6.27 6.67 7.75

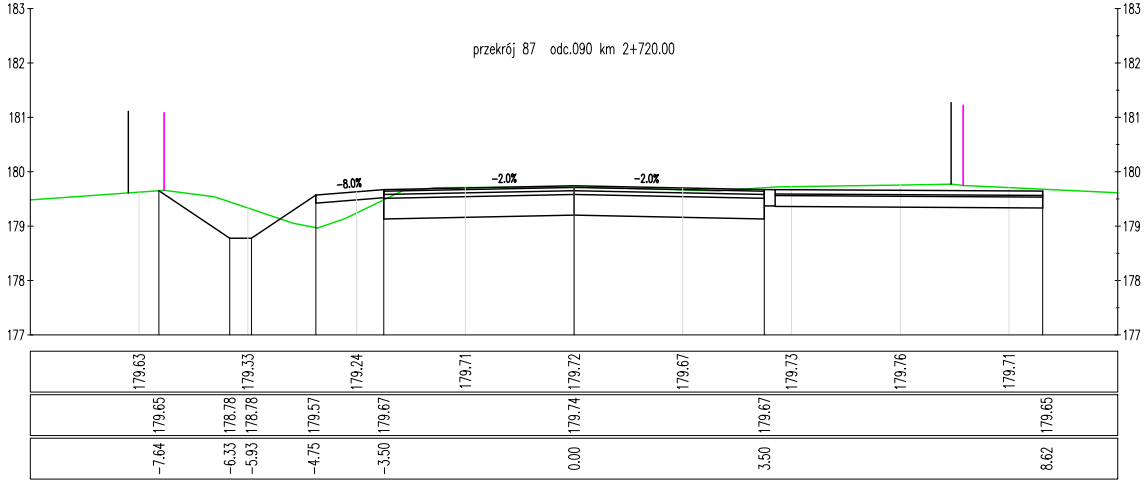

przekrój 87 odc.090 km 2+720.00

183
182
181
180
179
178
177
-8.0%
-2.0%
-2.0%
179.63 179.33 179.24 179.71 179.72 179.67 179.73 179.76 179.71
179.65 178.78 178.78 179.57 179.67 179.74 179.67 179.65
-7.64 -6.33 -5.93 -4.75 -3.50 0.00 3.50 8.62

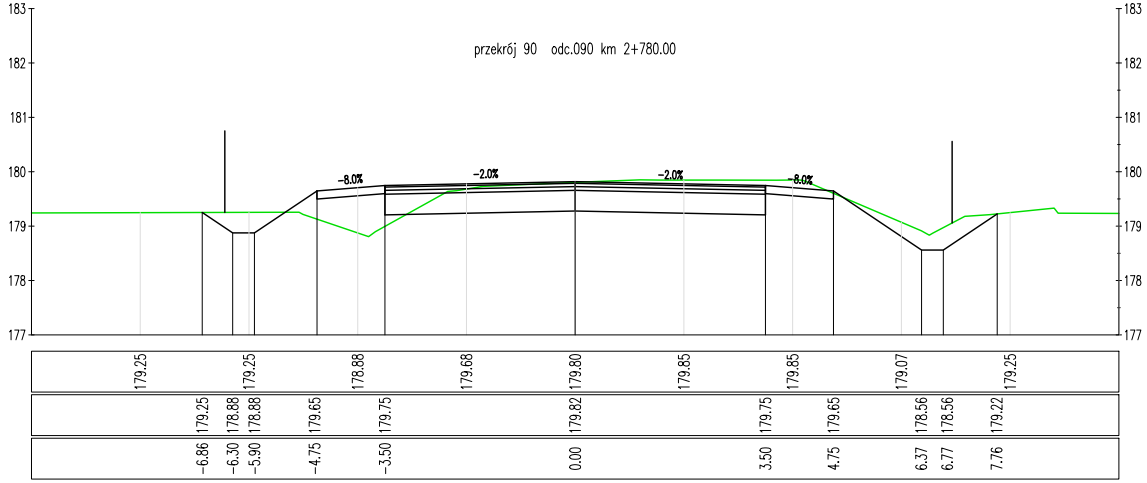

przekrój 90 odc.090 km 2+780.00

183
182
181
180
179
178
177
-8.0%
-2.0%
-2.0%
-8.0%
179.25 179.25 178.88 179.68 179.80 179.85 179.85 179.07 179.25
179.25 178.88 178.88 179.65 179.75 179.82 179.75 179.65 178.56 178.56 179.22
-6.86 -6.30 -5.90 -4.75 -3.50 0.00 3.50 4.75 6.37 6.77 7.76

—	projektowane elementy drogi
—	istniejący teren
|	granica istniejącego pasa drogowego
○	projektowane przepusty / zarurowania
|	istniejące ogrodzenia posesji

Fundusze Europejskie Program Regionalny

MAŁOPOLSKA

Unia Europejska Europejski Fundusz Rozwoju Regionalnego

Wykonawca:

PDM DĘBICA

Przedsiębiorstwo Drogowo-Mostowe S.A.
ul. Drogowców 1
39-200 Dębica

Inwestor:

Zarząd Województwa Małopolskiego
ul. Basztowa 22
31-156 Kraków

Opracowanie dokumentacji:

way **Biuro Projektów Michał Chrzanowski**
ul. Światowida 16G/1 30-429 Kraków
tel. +48 603 793 210
e-mail: chrzanowski.michal@gmail.com

Nazwa inwestycji

"Rozbudowa DW 973 Żabno - Kozłów - zadanie 1
zaprojektowanie i wykonanie robót budowlanych"

Przedmiot opracowania

"Rozbudowa drogi wojewódzkiej DW 973 w m. Otfinów, Czyżów, Gorzyce, Nieciecza, Podlesie Dębowe oraz Żabno, gmina Żabno na odcinku w odc. 090 km 1+150 - odc. 100 km 2+800"

Tytuł rysunku

PRZEKROJE POPRZECZNE

Branża	DROGOWA				*rodzaj opracowania*
Funkcja	*imię i nazwisko*	*specjalność*	*nr uprawnień*	*podpis*	
Projektant	mgr inż. Michał Chrzanowski	drogowa	MAP/0004/POOD/12	M. Chrzanowski	PW
Opracował	mgr inż. Maciej Kuranowski	-	-		
Opracował	mgr inż. Tomasz Bator	-	-	Bator	*skala rysunku*
Kraków, grudzień 2021			*numer rysunku*	5.5	1:100